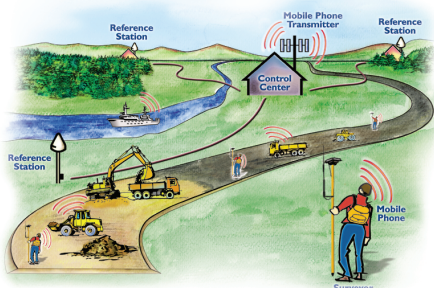


ESRI ARCPAD 7 NOVA DIMENZIJA GIS-GPS TERENSKEGA ZAJEMA


TEREN



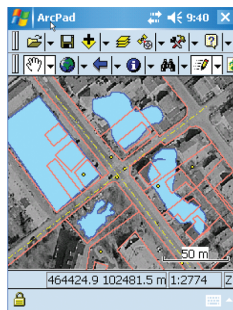
TRIMBLE GEOEXPLORER GPS



PISARNA



ARC PAD7



Glavne prednosti nove verzije ESRI ArcPad 7:

- > Enostavnost uporabe in robustnost,
- > izboljšano labeliranje, editiranje in simboliziranje,
- > združljivost z omrežjem permanentnih postaj Signal,
- > naprednejši operacijski sistem, kvalitetnejši zajem in obdelava,
- > podpora zunanjim napravam (dig. fotoaparati, laser. razdaljemer),
- > podpora rastrskih in vektorskih podlag (JPEG2000, TIF, MrSID, MG2, MG3, GIF).

Celovite rešitve na področju GIS-GPS zajema.

Doživite prihodnost že sedaj in se odločite za ESRI - Trimble!



Gisdata d.o.o., Šmartinska 152, 1000 LJUBLJANA /
www.trimble.com

Tel.: 01 520 39 00; Fax 01 520 39 10
gps@gisdata.si www.gisdata.si

ŽELITE HITREJŠO INICIALIZACIJO ? TRIMBLE R8 GNSS TO ZMORE !



Glavne prednosti Trimble R8 GNSS:

- > nov, hitrejši in izboljšan način inicializacije,
- > sistem izredno lahek in ergonomičen, a obenem izredno odporen,
- > integrirana R-Track tehnologija podpira sledenje signalov L2C, L5 in GLONASS.

Izboljšani RTK algoritem instrumenta
v manj kot 10 sekundah omogoča vzpostavitev inicializacije v dobrih pogojih
in že danes zagotavlja sledenje novih signalov L2C, L5, GLONASS.

Doživite prihodnost že sedaj in se odločite za Trimble!



Gisdata d.o.o., Šmartinska 152, 1000 LJUBLJANA /
www.trimble.com



Tel.: 01 520 39 00; Fax 01 520 39 :
gps@gisdata.si www.gisdata.si