











-  **Geografski informacijski sistemi (GIS),**
-  **Prostorski podatki, statistike in analize,**
-  **Nepremičninski podatki in upravljanje z nepremičninami,**
-  **Fotogrametrija in daljinsko zaznavanje,**
-  **Kartografija in večrazsežna vizualizacija (3R, 4R),**
-  **Osnovni geodetski sistem, GPS,**
-  **Lokacijske storitve in navigacija,**
-  **Izobraževanje,**
-  **Izdelava prostorskih maket,**
-  **Grafične storitve.**